



Asociación de Empleados KUTXA	Sección de Senderismo
Nº 97 Gran Travesía de las 5 capitales vascas.	8ª Etapa/Luzaide-Orreaga/ 27-4-2013

Querid@s amig@s senderistas:

Se cumplió aquello de “a la tercera la vencida”. Ya hemos dejado atrás la tan temida etapa de Lassa-Luzaide, con una magnífica jornada primaveral, que ayudó en todo momento a que el personal disfrutase de lo lindo. Y ahora con esta segunda etapa llegaremos hasta Orreaga, casi nada.

Situada estratégicamente en medio de los Pirineos se desarrolló desde el principio como punto esencial para todo tipo de viajeros y gentes, que quieren atravesar la cordillera. Eso hizo que confluyesen distintas culturas, que poco a poco enriquecieron y dieron fama a la comarca. En el año 1127 el obispo de Iruña/Pamplona, Sancho de Larrosa funda un hospital y refugio de peregrinos en el Alto de Ibañeta.





La ermita de San Salvador guiaba con el tañido de su campana el caminar de los peregrinos en los días de niebla. Cinco años más tarde el establecimiento busco un lugar más recogido y se traslado al actual emplazamiento. Su gran labor caritativa hizo que recibiese ingentes donaciones no solo de la órbita vasca, sino de los reinos peninsulares e incluso europeos.

La Real Colegiata de Sta Maria, excepcional ejemplo del arte gótico francés, el sepulcro gótico de Sancho, la imagen de Roncesvalles (siglo XIII), la capilla de Sancti Spiritus, también conocida como el Silo de Carlomagno, edificio más antiguo de Orreaga y la capilla de Santiago o de los peregrinos, merecen una visita debido a su grandiosidad e historia.

Pues hasta aquí llegaremos después de recorrer un precioso cordal que cuenta con tres coquetas cimas como son Meatze, Lauriniaga y Atxistoi. Todas enclavadas en zona de pastizal donde el avance es agradable y cómodo. Destaca por su máxima altitud Lauriniaga (1278m), también llamada Auñamendi o Labiñakokaskoa, donde se asienta el mojón muga nº 161 y presenta unas excepcionales vistas sobre el cordal pirenaico y cumbres costeras de Larrún y Atxuria.

### !!! Animo senderistas, la naturaleza nos espera !!!

#### Recorrido:Luzaide-Orreaga

Horario a emplear	4,30 horas
Desnivel acumulado ascendente	1.060 metros
Desnivel acumulado descendente	655 metros
Distancia horizontal a recorrer	17.580 m
 Medio 1  Orientación 2  Desplazamiento 1  Esfuerzo 3	

Lugar de salida	Est. de Autobuses/Hotel Amara Plaza
Hora de presentación	07:20 horas
Hora de salida	07:30 horas
Comida	Rest La Posada
Precio	36 euros

#### Fecha cierre de inscripción: 12 horas del 25-04-2013

**Nota:** Si el pronóstico del tiempo para el sábado fuera malo, se haría la travesía el domingo.

Las inscripciones se harán a las direcciones de correo, [alahuerta@kutxa.es](mailto:alahuerta@kutxa.es) o [jlurretabizkaia@kutxa.es](mailto:jlurretabizkaia@kutxa.es) o teléfonos: 943-00.14.69 (Alberto Lahuerta-Admón de Compras-806)/943-00.12.36 (Lorenzo Urretabizkaia-Instituciones-381). A todos los que os apuntéis, se os entregará la documentación correspondiente sobre la excursión. Tras la comida, se celebrará el tradicional sorteo de diversos regalos entre todos los participantes.