



| Asociación de Empleados KUTXA | Sección de Senderismo |
|--|----------------------------------|
| Nº 99 Gran Travesía de las 5 capitales vascas. | 10ª Etapa/Erro-Alzuza/ 22-6-2013 |

Querid@s amig@s senderistas:

En este recorrido dejaremos atrás la zona pirenaica y nos acercamos a la zona limítrofe de la capital navarra, Iruña/Pamplona. Transitamos por un cordal desprendido de Adi, con varias alturas como Pilotasoro (1.317m), Tiratun (1.221m), Measkoitz (1.016m) y Lakarri (1.008m), claramente descendiente. Esta línea de cumbres conforman la divisoria de los ríos Arga y Erro, al mismo tiempo que delimitan los Valles de Esteribar y Arriasgoiti.

El comienzo lo ubicamos en el Puerto de Erro, paso del GR-65, Camino de Santiago. El itinerario en su mayor parte recorre un terreno muy agradable, donde destacan el pino royo y el roble.





Después de dejar atrás la cima de Measkoitz, que faldearemos descendemos hacia la pequeña localidad de Errea, de aquí ascenderemos hasta el Puerto de Errea, para tomar dirección sur y sin apenas desniveles volver a avanzar claramente. También flanquearemos la cota de Lakarri.

Más adelante entraremos en el tramo final, en el que destacan los pequeños toboganes y sus collados respectivos. Dejaremos los desvíos de Egulbati, de Sagasetta, para enfilarse directamente el descenso hacia la pequeña localidad de Alzuza. Alzuza está situado sobre un alto entre los barrancos de Andazclai y Aezueta. Dista 8 kilómetros de la capital, con una extensión de 256 hectáreas y un censo de 316 vecinos.

En Alzuza se ubica el museo dedicado monográficamente a la persona y obra del escultor gipuzkoano, afincado en Navarra, Jorge Oteiza. Este autor de reconocido prestigio internacional fijó su residencia en el pueblo al tiempo que este se enfrentaba a su despegue como zona residencial de alto nivel.

!!! Animo senderistas, la naturaleza nos espera !!!

Recorrido: Erro-Alzuza

| | |
|---|------------|
| Horario a emplear | 4,30 horas |
| Desnivel acumulado ascendente | 482 metros |
| Desnivel acumulado descendente | 710 metros |
| Distancia horizontal a recorrer | 18.510 m |
|  Medio 1  Orientación 2  Desplazamiento 1  Esfuerzo 3 | |

| | |
|-----------------------------|-------------------------------------|
| Lugar de salida | Est. de Autobuses/Hotel Amara Plaza |
| Hora de presentación | 07:20 horas |
| Hora de salida | 07:30 horas |
| Comida | Rest Lorentxo |
| Precio | 36 euros |

Fecha cierre de inscripción: 12 horas del 20-06-2013

Nota: Si el pronóstico del tiempo para el sábado fuera malo, se haría la travesía el domingo.

Las inscripciones se harán a las direcciones de correo, alahuerta@kutxabank.es o jurretabizkaia@kutxabank.es o teléfonos: 943-00.14.69 (Alberto Lahuerta-Consolidación y Costes-969)/943-00.12.36 (Lorenzo Urretabizkaia-Red Gipúzcoa-5700). A todos los que os apuntéis, se os entregará la documentación correspondiente sobre la excursión. Tras la comida, se celebrará el tradicional sorteo de diversos regalos entre todos los participantes.

