



Asociación de Empleados KUTXA	Sección de Senderismo
Nº 103 Gran Travesía de las 5 capitales vascas.	14ª Etapa/Pto Opakua-Pto Sta Luzia 8/9-3-2014

Querid@s amig@s senderistas:

Primera etapa de este nuevo calendario que nos llevará del Puerto de Opakua al Puerto de Azázeta. Del parking entraremos al hayedo para poco a poco superar el desnivel que nos llevará hasta la cima de Arrigorrista (1143m). Esta montaña pertenece a los Montes de Iturrieta y más concretamente a la Sierra de Entzia. Presenta unas magníficas vistas sobre la “Llanada Alavesa” y también sobre la Sierra de Urkilla y los Montes de Alzania.

Seguiremos el cresterío para al poco salir a terreno despejado. Con ligeras ondulaciones accederemos a la segunda cota de la jornada, la despejada cima de Atxuri, también conocida por Larreder (1102m). Desde aquí seguiremos por la cresta con buenas vistas tanto al sur (Iturrieta) como al norte. Llegaremos hasta el Puerto de San Juan, para cruzar el viejo camino de Egileor a Onraitia.





Precisamente desde Egileor se presenta la clásica subida hasta Sta Elena (1110m), que es nuestra siguiente cima. Sta Elena se levanta en los montes de Iturrieta y más concretamente encima de la localidad de Alaiza.

Continuaremos por la cresta para descender hasta el Puerto de Luzkando. Después nueva subidita hasta la modesta cima de Zorrikobaso (1083m). Seguiremos caminando por el suave tobogán que presenta la cresta. Esta nos llevará hasta el Puerto de Gereñu (673m) y un poco más adelante al Puerto de Sta Luzia.

A partir de aquí subiremos poco a poco hacia la cima de Indiagana (1101m) y ya con tendencia descendente enfilaremos el último tramo que nos llevará hasta el Puerto de Azázeta, que es el paso más importante entre La Llanada y La Montaña Alavesa.

!!! Animo senderistas, la naturaleza nos espera !!!

Recorrido:Pto Opakua-Pto Azázeta

Horario a emplear	5,15 horas
Desnivel acumulado ascendente	940 metros
Desnivel acumulado descendente	1050 metros
Distancia horizontal a recorrer	19.275 m
 Medio 1  Orientación 1  Desplazamiento 1  Esfuerzo 3	

Lugar de salida	Est. de Autobuses/Hotel Amara Plaza
Hora de presentación	07:40 horas
Hora de salida	07:45 horas
Comida	Rest. Alai
Precio	28 euros

Fecha cierre de inscripción: 12 horas del 6-3-2014

Nota: Si el pronóstico del tiempo para el sábado fuera malo, se haría la travesía el domingo.

Las inscripciones se harán a las direcciones de correo, alahuerta@kutxabank.es o jlurretabizkaia@kutxabank.es o teléfonos: 943-00.14.69 (Alberto Lahuerta-Consolidación y Costes-969)/943-00.12.36 (Lorenzo Urretabizkaia-Red Gipúzcoa-5700). A todos los que os apuntéis, se os entregará la documentación correspondiente sobre la excursión. Tras la comida, se celebrará el tradicional sorteo de diversos regalos entre todos los participantes.

DAD/Senderismo/Kutxa/Alberto Lahuerta/Lorenzo Urretabizkaia