



Asociación de Empleados KUTXA	Sección de Senderismo
Nº 105 16ª Gran Travesía de las 5 capitales vascas.	Murua-Orozko / 10-11/05-2009

Querid@s amig@s senderistas:

Llegados a Vitoria/Gazteiz, nuestro próximo destino lo ubicamos en Bilbo. Para ello tendremos que emplear tres travesías. Y esta primera, parte de esta pequeña localidad alavesa de Murua, perteneciente al Ayuntamiento de Zigoitia, con la curiosidad de contar con 7 puentes y donde festejan las fiestas el 13 de junio, en honor a San Antonio.

En esta ocasión recorreremos el cordal de Baltzolaga (850m), Gonga (1062m), Pagazuri (1341m) para acceder por esta cara sureña, que es la que presenta lomas más suaves, a la cota máxima de la jornada, a través de un entorno donde se puede disfrutar de frondosos hayedos, altos pastos, fauna salvaje, carboneras y sobre todo de esa sensación que se tiene al estar en un espacio bien conservado.

Gorbeia con sus 1.482m de altitud presenta unas vistas excepcionales. A lo largo de su historia tres cruces han adornado su cima. Esta última data de comienzos del año 1907 y se fabricó en el taller de Serapio de Goikoetxea y Palacio. También posee una hermosa mesa de orientación del 14-6-1931, donde se señalan un total de 106 montes, proyecto que fue ideado por Lucio Lascaray.





Después descenderemos hasta el refugio de Egiriñao, para entrar después en la senda que dejando a la izquierda la Peña Urratxa (1062m) y a la derecha las Aldabe y Gorosteta (1177-1259m), nos llevara hasta la Majada de Austingarmin.

De aquí nos auparemos a la pequeña cima de Oderiaga (1243m), para a partir de aquí comenzar un largo, pero cómodo descenso, pues el terreno es favorable. Las cimas de Ubitxeta (1108m) y Kolometa (1007m) se nos presentaran muy cerca de nuestro camino, en busca del collado Kurtzegain (659m), que con su poste nos indicara que ya estamos muy cerca de la Ermita de San Miguel, del Barrio de Beraza y de nuestra meta, Orozko.

Este recorrido por sus características y para hacerla sin prisas, lo planteamos al más puro estilo montañoero. Cada uno se llevará sus vituallas y el almuerzo y la comida la efectuaremos durante la travesía.

!!! Ánimo senderistas, la naturaleza nos espera !!!

Recorrido: Murua-Orozko

Horario a emplear										6,30 horas	
Desnivel acumulado ascendente										1.250 metros	
Desnivel acumulado descendente										1.675 metros	
Distancia horizontal a recorrer										24.220 metros	
	Medio	1		Orientación	2		Desplazamiento	1		Esfuerzo	4

Lugar de salida	Est. de Autobuses/Hotel Amara Plaza
Hora de presentación	07:00 horas
Hora de salida	07:05 horas
Precio	8 euros

Fecha cierre de inscripción: 12 horas del 8-05-2014

Nota: a/Si no hubiese un mínimo de participantes, la salida quedará anulada.

b/ Si el pronóstico del tiempo para el sábado fuera malo, la travesía se haría el domingo.

Las inscripciones se harán a las direcciones de correo, alahuerta@kutxabank.es / jlurretabizkaia@kutxabank.es o teléfonos: 943-00.14.69 (Alberto Lahuerta-Consolidación y Costes-969)/943-00.12.36 (Lorenzo Urretabizkaia-Red Gipúzcoa-5700).

DAD/Senderismo/Kutxa/Alberto Lahuerta-Lorenzo Urretabizkaia