



Asociación de Empleados KUTXA	Sección de Senderismo
Nº 106 17ª Gran Travesía de las 5 capitales vascas.	Orozko-Areta / 7-8/06-2014

Querid@s amig@s senderistas:

Después de la gran etapa realizada el pasado 10 de mayo, entre Murua y Orozko, con un tiempo inmejorable y un disfrute para recordar durante mucho tiempo, nos enfrentamos a una etapa más modesta, en distancia, en horario y en los acumulados. Por lo tanto no tendremos que madrugar como en la etapa anterior y recuperaremos los esfuerzos, como es habitual en el restaurante de turno.

Orozko siempre ha ido un poco a su aire. Durante nada menos que seis siglos ni siquiera estuvo plenamente integrado en Bizkaia, entre 1180 y 1785 perteneció a los poderosos Señores de Ayala, con algunas intermitencias por culebrones dinásticos y éstos conservaron sus derechos especiales sobre el territorio y sus habitantes.

El acceso al territorio estaba controlado por torres, puentes de peaje y hasta cadenas (ironías de la historia, se encontraban en el mismo punto que el actual peaje de la autopista AP-68). El dominio de los caminos, además de un asunto estratégico, era un negocio tan lucrativo como para encender trifulcas y asesinatos. Entre los siglos XIII y XV, dentro de las guerras de banderizos que desangraron el País Vasco, las familias nobles de Ribas (oñacinos) y Anuntzibai (gamboínos) se mataron con entusiasmo, entre otras cosas por el control del paso.





En la muga entre Llodio (Áraba) y Orozko (Bizkaia) existe un lugar conocido como La Cadena o Katea, que hace referencia a la cadena que el linaje de Ribas tendió en este punto para cobrar tasas al transporte de mercancías. Por cierto pasaremos por ese punto.

Nuestro comienzo enfila hacia los barrios de Meatza y Sagarminaga, para más arriba alcanzar el Área Recreativa de la Ermita de Sta Marina de Arrola, y acto seguido la cima de Jesuri, con buzón montañoso del Grupo Endesa y otro del Club Baskonia Mendi Taldea de Indauchu del 17-5-1967.

Descenso al collado y a por la segunda cima de la jornada, Elorritxugana o Kukutzakoatza (721m), bonita balconada, sobre los principales macizos de Bizkaia. Después llegaremos al barrio de Pagazandu y continuaremos descendiendo hasta Aizetza. Y al poco pasaremos por “Katea Auzoa”, también cerca del Palacio de Anuntzibai y hasta la Iglesia de Sta Ana, muy cerca del final.

!!! Ánimo senderistas, la naturaleza nos espera !!!

Recorrido: Orozko-Areta

Horario a emplear	4,20 horas
Desnivel acumulado ascendente	645 metros
Desnivel acumulado descendente	680 metros
Distancia horizontal a recorrer	15.250 metros
 Medio 1  Orientación 2  Desplazamiento 1  Esfuerzo 3	

Lugar de salida	Est. de Autobuses/Hotel Amara Plaza
Hora de presentación	07:40 horas
Hora de salida	07:45 horas
Comida	Restaurante Karrika
Precio	22 euros

Fecha cierre de inscripción: 12 horas del 5-06-2014

Nota: a/Si no hubiese un mínimo de participantes, la salida quedará anulada.

b/ Si el pronóstico del tiempo para el sábado fuera malo, la travesía se haría el domingo.

Las inscripciones se harán a las direcciones de correo, alahuerta@kutxabank.es / jlurretabizkaia@kutxabank.es o teléfonos: 943-00.14.69 (Alberto Lahuerta-Consolidación y Costes-969)/943-00.12.36 (Lorenzo Urretabizkaia-Red Gipúzcoa-5700).

DAD/Senderismo/Kutxa/Alberto Lahuerta-Lorenzo Urretabizkaia

