



Asociación de Empleados KUTXA	Sección de Senderismo
Nº 108 19ª Gran Travesía de las 5 capitales vascas.	Lemoa-Durango / 25-26/10-2014

Querid@s amig@s senderistas:

Dejamos atrás Bilbo y afrontamos este último tramo en el que llegaremos a Donostia, con el que daremos por finalizado este hermoso recorrido, que como recordareis comenzamos el 11 de febrero del 2012.

Nuestro primer punto de control será Belatxikieta (635m) bonito paraje que cuenta con unas cuantas txabolas y la pequeña Ermita de San Ignacio. Nos encontramos en la pequeña Sierra de Aramotz, que en parte tendremos que recorrer. De aquí caminaremos hasta el collado Pagotzueta desde donde iniciaremos la ascensión a la modesta cima de Gainzorrotz (781m), que nos ofrece unas vistas inmejorables.

Después faldearemos las Peñas de Betzuenburu, para enfilarse hacia el amplio collado de Mugarrikolanda (760m), situado entre las peñas de Mugarra y Artatxagan, que nos ofrecerá opcionalmente la ascensión a la cima más importante de toda la sierra, Mugarra (965m).





La pared Sur del Mugarra posee algunas vías de escalada deportiva. Debido a la protección dada a la fauna de los roquedos por la dirección del parque, la escalada está restringida en esta zona, y particularmente prohibida en el período de nidificación de las aves.

Y ya solo nos faltará el tramo de descenso hacia Durango, a través de los caseríos cercanos a la Ermita de Sta Luzia. Más abajo pasaremos cerca de las ermitas de San Andrés y de San Roque, para después finalizar en Durango. Esta villa de Durango tiene una extensión de 10,91 km² y una población de 28.691 habitantes (2013). Se considera, por actividad económica y número de habitantes, la población más importante de Bizkaia después de las varias que conforman el Gran Bilbao.

Durango ocupa un espacio abierto en la orilla izquierda del río Ibaizabal. Hacia el sur, un pequeño anticlinal, comprimido y fracturado, con las capas casi verticales, ha dado origen a una crestería que continúa hacia el este por las cimas conocidas como peñas del duranguesado (Alluitz, Amboto, Mugarra).

!!! Ánimo senderistas, la naturaleza nos espera !!!

Recorrido: Lemoa-Durango

Horario a emplear		5,15 horas	
Desnivel acumulado ascendente		978 metros	
Desnivel acumulado descendente		935 metros	
Distancia horizontal a recorrer		17.880 metros	
 Medio	1	 Orientación	2
 Desplazamiento	1	 Esfuerzo	3

Lugar de salida	Est. de Autobuses/Hotel Amara Plaza
Hora de presentación	07:15 horas
Hora de salida	07:20 horas
Comida	Restaurante Xxxxxxx
Precio	28 euros

Fecha cierre de inscripción: 12 horas del 23-10-2014

Nota: a/ Si no hubiese un mínimo de participantes, la salida quedará anulada.

b/ Si el pronóstico del tiempo para el sábado fuera malo, la travesía se haría el domingo.

DAD/Senderismo/Kutxa/Alberto Lahuerta-Lorenzo Urretabizkaia

Las inscripciones se harán a las direcciones de correo, alahuerta@kutxabank.es/jlurretabizkaia@kutxabank.es o teléfonos: 943-00.14.69 (Alberto Lahuerta-Consolidación y Costes-969)/943-00.12.36 (Lorenzo Urretabizkaia-Red Gipúzcoa-5700).