



Asociación de Empleados KUTXA	Sección de Senderismo
Nº 109 20ª Gran Travesía de las 5 capitales vascas.	Iurreta-Eibar / 22-23/11-2014

Querid@s amig@s senderistas:

Última etapa de este año en la que llegaremos a tierras gipuzkoanas. La salida se plantea en Iurreta para ascender hasta la Ermita de San Juan de Momotio, con su bonita balconada sobre el Duranguesado. Después accederemos a la pequeña localidad de Garai. A partir de este núcleo nuestra meta será ascender hasta el cordal y más concretamente hasta la cima de Iturzurigana. Esta es una elevación plana que presenta dos cimas.

La que se halla más al Sur se llama Iturzurigana (862m) y en sus proximidades se halla el dolmen del mismo nombre. Al N.E. de esta se halla la cima conocida con el nombre de Probazelaiburu (853 m) apenas separada por un pequeño collado (840m). Al Este de esta elevación se halla el Zengotitagana (812m), cuyas alturas acaban en el alto de Trabakua (405m).

Todas estas cotas pertenecen al monte Oiz, de tan triste recuerdo en aquel 19 de febrero de 1985, cuando un Boeing de Iberia, que hacía el trayecto Madrid-Bilbo, se precipitó sobre la cara oeste después de chocar con la antena del Eitb.





En Trabakua comenzaremos la segunda parte para llegar hasta el collado Asuntza y de aquí acceder al cordal que nos llevará hasta la cumbre de Urko. Y de aquí descenso hasta la localidad de Eibar, final de etapa.

La cumbre de Urko (794m) divide los términos de Ermua y Eibar, constituyendo el punto más elevado de ambos municipios. Esta cresta, es divisoria de los herrialdes de Bizkaia y Gipuzkoa, hasta las inmediaciones del amplio collado de Asuntza (495m).

En el año 1947, Juan Echezárraga, un gran conocedor de esta montaña alzó una cruz en Urko. Según él, Urko sería el nombre del macizo donde se ubica la cumbre, cuyo punto más elevado es Kurutzeko txuntxurra (Kurutzeko-cunchurra), evidenciando que en el pasado debió tener en la cima una cruz previa. En el lado de Eibar, en el declive hacia Ixua, posee la cumbre una antecima previa, llamada Urkoko bigarren gana (732m).

!!! Ánimo senderistas, la naturaleza nos espera !!!

Recorrido: Iurreta-Eibar

Horario a emplear	5,40 horas
Desnivel acumulado ascendente	1.085 metros
Desnivel acumulado descendente	1.050 metros
Distancia horizontal a recorrer	20.3 50 metros
 Medio 1  Orientación 2  Desplazamiento 1  Esfuerzo 3	

Lugar de salida	Est. de Autobuses/Hotel Amara Plaza
Hora de presentación	07:15 horas
Hora de salida	07:20 horas
Comida	Restaurante Xxxxxxx
Precio	29 euros

Fecha cierre de inscripción: 12 horas del 20-11-2014

Nota: a/Si no hubiese un mínimo de participantes, la salida quedará anulada.

b/ Si el pronóstico del tiempo para el sábado fuera malo, la travesía se haría el domingo.

Las inscripciones se harán a las direcciones de correo, alahuerta@kutxabank.es / jlurretabizkaia@kutxabank.es o teléfonos: 943-00.14.69 (Alberto Lahuerta-Consolidación y Costes-969)/943-00.12.36 (Lorenzo Urretabizkaia-Red Gipúzcoa-5700).

DAD/Senderismo/Kutxa/Alberto Lahuerta-Lorenzo Urretabizkaia