



| Asociación de Empleados KUTXA                       | Sección de Senderismo          |
|---|--------------------------------|
| Nº 110 21ª Gran Travesía de las 5 capitales vascas. | Soraluze-Azkoitia/28-29/3/2015 |

Querid@s amig@s senderistas:

Primera etapa de este nuevo calendario y de este último tramo, en el que llegaremos a Donostia-San Sebastián, finalizando con ello este gran recorrido. La salida la ubicamos en la localidad de Soraluze-Placencia, villa fundada en el año 1343 por el rey Alfonso XI de Castilla.





Nuestro primer objetivo será alcanzar la cima de Karakate (749m). Esta montaña denominada así por los montañeros, debe su erróneo nombre a la existencia de un antiguo caserío en la vertiente de Elgoibar. Su verdadero nombre es “Kortazar”, aunque también es correcto llamarlo “Kortazarreko Haitza”. Ascenderemos por las laderas del barrio de Ezozia, para poco a poco ir ganando altura, llegar al cordal y al poco a la primera cima de la jornada, Kortazar.

Después tenemos ante nosotros un agradable y bonito recorrido de cresta, que a poco que acompañe el tiempo hará las delicias de todos. Descenso al collado Gaztanbide (732m) para ir en busca de la segunda cota, Akelarre (763m). Otro colladito y nueva ascensión, en este caso a la recomendable “Pagomuneta” (769m). Nuevo descenso y otra subidita hasta la pequeña Iruiya (772m), reconocible por el cruce de caminos y por su dolmen existente cerca de él. Al seguir cresteando llegaremos hasta la siguiente cota, Atxolin (848m), con su dolmen y buzón. Y último tramo para alcanzar la altura máxima del cordal, Hirukurutzeta (899m).

Se trata de una cima “triple”, siendo la cota más alta la occidental, conocida como Kurutzebakar (899m), aunque la oriental, de casi la misma altitud (898m), posee mejores vistas y es donde se ubica el vértice geodésico. La cima del medio lleva el nombre de “Kurutzezarra” y su altitud es de (892m) y posee un gran menhir en su cota. A partir de aquí varios descensos (Bergara, Elosua, Alto de Azkárate, Azkoitia, etc. Nosotros en principio enfilaremos hacia el Puerto de Azkárate, aunque más tarde dejaremos este camino, para girar hacia la localidad de Azkoitia, donde finalizaremos, esta simpática travesía.

!!! Ánimo senderistas, la naturaleza nos espera !!!

#### Recorrido: Soraluze-Azkoitia

|   |               |
|---|---------------|
| Horario a emplear   | 4,20 horas    |
| Desnivel acumulado ascendente   | 925 metros    |
| Desnivel acumulado descendente  | 745 metros    |
| Distancia horizontal a recorrer   | 16.350 metros |
|  Medio 1  Orientación 2  Desplazamiento 1  Esfuerzo 3 |               |

|                      |                                     |
|----------------------|-------------------------------------|
| Lugar de salida      | Est. de Autobuses/Hotel Amara Plaza |
| Hora de presentación | 08:10 horas                         |
| Hora de salida       | 08:15 horas                         |
| Comida               | Restaurante XXXXXXX                 |
| Precio               | 29 euros                            |

Fecha cierre de inscripción: 12 horas del 26-03-2015

**Nota:** a/Si no hubiese un mínimo de participantes, la salida quedará anulada.

b/ Si el pronóstico del tiempo para el sábado fuera malo, la travesía se haría el domingo.

Las inscripciones se harán a las direcciones de correo, [alahuerta@kutxabank.es](mailto:alahuerta@kutxabank.es) / [jlurretabizkaia@kutxabank.es](mailto:jlurretabizkaia@kutxabank.es) o teléfonos: 943-00.14.69 (Alberto Lahuerta-Consolidación y Costes-969)/943-00.12.36 (Lorenzo Urretabizkaia-Red Gipúzcoa-5700).

**DAD/Senderismo/Kutxa/Alberto Lahuerta-Lorenzo Urretabizkaia**

