



Asociación de Empleados KUTXA	Sección de Senderismo
Nº 112 23ª Etapa Gran Travesía de las 5 capitales vascas.	Zestoa-Área Pagoeta/13-14/6/2015

Querid@s amig@s senderistas:

Saldremos de la pequeña localidad de Zestoa, para cruzar la carretera GI-631 y enfilar la subida hacia la modesta cota de Gurutzea, que ubicada tan cerca de nuestro camino, que bien podríamos desviarnos y conocerla, pues será seguramente desconocida para la gran mayoría.

Después descenso hacia otra pequeña localidad, como es Aizarnazabal. Este pequeño núcleo se separó de Zumaia en el año 1861. Destaca la iglesia parroquial de San Miguel, con su gran torre-campanario. Data del siglo XVI, aunque sufrió posteriores reformas durante el XVIII. Como en otros muchos municipios existe un frontón adosado a la iglesia.

También destaca el Palacio de Etxabe, donde nació el insigne magistrado B. de Etxabe. Y otro rincón muy entrañable es la Ermita de San Cristóbal. Situada en zona de campos, cuenta la historia que esta ermita fue la primera parroquia de Aizarnazabal.





Está adosada a un caserío que curiosamente se llama "Ermita". A resaltar la interesante y original imagen de San Cristóbal, que lleva a Jesús sobre los hombros. Corresponde seguramente al siglo XVI, esta imagen presenta los ojos del santo con un rictus de asombro.

A partir de aquí continuaremos la ascensión hacia la "cruz" de Indamendi, que presenta unas preciosas vistas sobre Zarautz y alrededores. Y antes de llegar a Urdaneta también tendremos la opcional cima de Txatxarromendi a nuestro alcance.

Después último ascenso, por el camino de Pagoeta, para después de dejar la desviación a Laurgain, descender a la zona "Área Recreativa de Pagoeta" donde finalizaremos esta bonita etapa, ya cerca de nuestro objetivo final que como recordareis es la capital Donostia-San Sebastián, a la que llegaremos en la siguiente etapa.

!!! Ánimo senderistas, la naturaleza nos espera !!!

Recorrido: Zestoa-Área de Pagoeta

Horario a emplear	5,10 horas
Desnivel acumulado ascendente	1.055 metros
Desnivel acumulado descendente	998 metros
Distancia horizontal a recorrer	18.375 metros
 Medio 1  Orientación 2  Desplazamiento 1  Esfuerzo 3	

Lugar de salida	Est. de Autobuses/Hotel Amara Plaza
Hora de presentación	07:25 horas
Hora de salida	07:30 horas
Comida	Restaurante XXXXXXX
Precio	28 euros

Fecha cierre de inscripción: 12 horas del 11-06-2015

Nota: a/Si no hubiese un mínimo de participantes, la salida quedará anulada.

b/ Si el pronóstico del tiempo para el sábado fuera malo, la travesía se haría el domingo.

Las inscripciones se harán a las direcciones de correo, alahuerta@kutxabank.es / jlurretabizkaia@kutxabank.es o teléfonos: 943-00.14.69 (Alberto Lahuerta-Consolidación y Costes-969)/943-00.12.36 (Lorenzo Urretabizkaia-Red Gipúzcoa-5700).

DAD/Senderismo/Kutxa/Alberto Lahuerta-Lorenzo Urretabizkaia

