



Asociación de Empleados KUTXA	Sección de Senderismo
Nº 97 Gran Travesía de las 5 capitales vascas.	8ª Etapa/Luzaide-Orreaga/ 19/20-9-2015

Querid@s amig@s senderistas:

Como recordareis aquel 1 de diciembre del 2012 no pudo ser. La niebla y la cantidad de nieve caída aquella semana, nos impidió realizar este precioso recorrido. Ahora “colocada” en septiembre, esperemos disfrutar de ella. El comienzo lo ubicamos en Luzaide, pequeña localidad que se encuentra en la vertiente norte de los Pirineos y está situada en medio de una accidentada orografía, al pie de Ibañeta y rodeado de montes de considerable altura.





Pasaremos junto al frontón de esta pequeña localidad, para ir tomando altura y llegar a la confluencia de caminos. Aquí abandonaremos el camino que enfila hacia el collado Ehunzaroy (por el que descendimos en la etapa Lassa-Luzaide/Valcarlos) y seguiremos ganando poco a poco altura. Más arriba nos auparemos al cordal y accederemos a la bonita cima de Meatze (1209m). A partir de aquí recorreremos este bonito cordal con magníficas vistas en todas direcciones.

Después nos esperan otras dos cimas como son Lauriniaga (1278m), donde se asienta el mojón muga nº 161, también conocida por Auñamendi o Labiñakokaskoa y Atxistoi (1229m). Después llegaremos al Alto de Ibañeta y un último tramo para llegar a la famosa Colegiata de Orreaga/Roncesvalles, nuestro final.

La Real Colegiata de Sta María, es un excepcional ejemplo del arte gótico francés, donde destacan, el sepulcro gótico de Sancho, la imagen de Roncesvalles (siglo XIII), la capilla de Sancti Spiritus, también conocida como el Silo de Carlomagno, edificio más antiguo de Orreaga y la capilla de Santiago o de los peregrinos, que merecen una visita debido a su grandiosidad e historia.

!!! Animo senderistas, la naturaleza nos espera !!!

Recorrido:Luzaide-Orreaga

Horario a emplear		4,45 horas	
Desnivel acumulado ascendente		1.061 metros	
Desnivel acumulado descendente		685 metros	
Distancia horizontal a recorrer		17.580 m	
 Medio	1	 Orientación	2
 Desplazamiento	1	 Esfuerzo	3

Lugar de salida	Est. de Autobuses/Hotel Amara Plaza
Hora de presentación	07:20 horas
Hora de salida	07:30 horas
Comida	Rest La Posada
Precio	32 euros

Fecha cierre de inscripción: 12 horas del 17-09-2015

Nota: a/Si no hubiese un mínimo de participantes, la salida quedará anulada.

b/Si el pronóstico del tiempo para el sábado fuera malo, la travesía se haría el domingo.

Las inscripciones se harán a las direcciones de correo, alahuerta@kutxa.es / jlurretabizkaia@kutxa.es o teléfonos: 943-00.14.69 (Alberto Lahuerta-Admón de Compras-806)/943-00.12.36 (Lorenzo Urretabizkaia-Instituciones-381). A todos los que os apuntéis, se os entregará la documentación correspondiente sobre la excursión. Tras la comida, se celebrará el tradicional sorteo de diversos regalos entre todos los participantes.

DAD/Senderismo/Kutxa/Alberto Lahuerta/Lorenzo Urretabizkaia

