



Asociación de Empleados KUTXA	Sección de Senderismo
Nº 126-127 Pirineos (Isaba)	Vuelta al Chinebral de Gamueta Vuelta a Lapakiza de Linzola/23/24-9-2017

Querid@s amig@s senderistas:

Después de unos cuantos años de ausencia, vamos a intentar volver a este querido txoko navarro. Y para ello os presentamos dos itinerarios circulares a dos montañas muy conocidas por los montañeros en general. El sábado será el Chinebral de Gamueta y el domingo la famosa "Paki", vamos Lapakiza de Linzola.

Las Gamuetas es un conjunto de cumbres situadas al SO de Atxerito, que se alza sobre los valles de Gamueta y Atxerito, formando un gran entramado de cumbres, crestas y collados. Aquí se ubican las Foyas de Gamueta, muy cerca de nuestro recorrido, Gorreta de los Gabachos, El Mallo Gorreta, etc. Se completa esta zona con el dúo Quimboas-Petrafiga, situadas al sur, más suaves y herbosas hacia Zuriza y escarpadas hacia Atxerito.




Recorrido completo, en su comienzo sobre pastizal, para conforme se gana altura ir entrando en el terreno de la roca. Fuerte subida hasta el collado Gamueta y aquí girar la izquierda para ganar la cresta y auparnos hasta la cima de esta elegante montaña que es, El Chinebral de Gamueta. Vistas excepcionales las que nos brinda esta montaña. El descenso lo haremos por la larga grupa, primer tramo rocoso, para después entrar en zona herbosa, y pasar por la Plana de Diego, El Paso del Oso y el Paso del Caballo, ya a las puertas del final, la explanada donde se asienta el Refugio de Linza.

Y para el domingo algo más suave y corto. Saldremos del Refugio de Linza, para enfilarse por el trillado camino que va hacia La Mesa de los Tres Reyes y llegar hasta el Collado Linza, cruce de caminos hacia Petretxema, La Mesa, Ukerdi y Lapakiza. Aquí giraremos a la izquierda, para después comenzar a subir la amplia loma herbosa que nos llevará hasta el mismo buzón de Lapakiza de Linzola.

Vistas muy hermosas en todas las direcciones. Y después a recorrer la amplia cresta, que nos depositará en el collado Artaparreta, para aquí iniciar el descenso por bosque hasta las cercanías del Refugio Linza, donde daremos por finalizada esta preciosa travesía.

!!! Ánimo senderistas, la naturaleza nos espera !!!

Recorrido: Vuelta al Chinebral/Vuelta a Lapakiza.

Horario a emplear	6,30/5,00 horas									
Desnivel acumulado ascendente	1.185/1.185 metros									
Desnivel acumulado descendente	790/790 metros									
Distancia horizontal a recorrer	13.720/8.135 metros									
 Medio	2.1	 Orientación	3.1	 Desplazamiento	2.1	 Esfuerzo	4.3			

Lugar de salida	Plaza Bilbao (Parada Bus 17/24) y Plaza Pío XII (Parada Bus 24/27)
Hora de presentación	16:20 horas(Plaza Bilbao) y 16:30 (Plaza Pío XII)
Hora de salida	16:30 horas (Plaza Pío XII)
Comida	Hotel Isaba ***
Precio	170 euros

Fecha cierre de inscripción: 12 horas del 14-7-2017

Nota: a/Si no hubiese un mínimo de participantes, la salida quedará anulada.

Las inscripciones se harán a través de, Alberto Lahuerta (656-721.208/Senderismodad@gmail.com) y José Ignacio Acuña (943-31.02.52/joseig15@gmail.com).

DAD/Senderismo/Kutxa/Alberto Lahuerta-José Ignacio Acuña

