



Asociación de Empleados KUTXA	Sección de Senderismo
Nº 124 4ª Etapa GR-283	Otzaurte-Lizarrusti/11/12-11-2017

Querid@s amig@s senderistas:

Cuarta y última etapa de esta ruta del “Queso de Idiazábal”, por este año. Recorrido de puerto a puerto. De Otzaurte a Etxegarate y después hasta Lizarrusti. Itinerario que comparten los GR-12 y el GR-121. Por detrás de la Benta enfilamos hacia la modesta Aitzabal, más tarde Gazbide y después descenso hacia el conocido Puerto de Etxegarate.





Cruzaremos la N-1, bien por el paso habilitado o por libre y entramos en la segunda parte. Ascenso hacia los dominios de Balankaleku (985m). Aquí tomamos la línea divisoria que nos servirá de fiel guía, mientras caminamos por un impresionante mar de hayas. Nos encontraremos con el Dolmen de Larreluze, dentro de los dominios del monte Muñan (911m). Después las ruinas de la antigua casa de los Mikeletes de Sartzamendi, para llegar a la zona de Auntzeta, donde giraremos bruscamente a la izquierda, para más tarde auparnos a la cima de Igartza (882m).

Después de bailar un buen tramo con la divisoria, llegaremos a la famosa Calzada de Bernoa, con su dolmen correspondiente. La calzada romana de Berraona o Bernoa, estuvo en uso hasta el siglo XIX. Varios tramos de la calzada de Bernoa, un camino de herradura que al parecer unía Urbasa con Pasajes de San Juan, han salido a la luz gracias al trabajo realizado por un grupo de voluntariado internacional que ha trabajado en cuatro localidades de la Sakana. Se trata de una ruta comercial entre la montaña y el mar por la que transitaban durante siglos comerciantes y arrieros.

También se cuenta, que era utilizada por los jóvenes de Ataun para acudir a las fiestas de Altsasu, en La Burunda. Seguiremos sus pasos. Es un continuo sube y baja, pero con desniveles suaves que facilitan un cómodo caminar. Ahora nos acercamos a la cima de Intxusburu (943m). Cima “centenaria”, que ocupa el centro de la línea de cumbres que comienza en Etxegarate y termina en Lizarrusti. A caballo entre Guipúzcoa y Navarra y coronado por un dolmen. Y después alcanzaremos Irumugeta o Irumugarrieta (965m), con su conocido mugarri. Estamos en el último tramo, Txaradigorri (994m) a la derecha y descenso al Puerto de Lizarrusti, donde finalizaremos esta preciosa travesía. Al igual que hicimos aquel 28 de marzo del 2010 con motivo de la 12ª Etapa de la Gran Travesía de Euskalherria. ¡¡¡ Cómo pasa el tiempo !!!

¡¡¡ Ánimo senderistas, la naturaleza nos espera !!!

Recorrido: Otzaurte-Lizarrusti

Horario a emplear										5,25 horas	
Desnivel acumulado ascendente										1.012 metros	
Desnivel acumulado descendente										1.107 metros	
Distancia horizontal a recorrer										19.080 metros	
	Medio	1		Orientación	1		Desplazamiento	1		Esfuerzo	3

Lugar de salida	Plaza Bilbao (Parada Bus 17/24) y Plaza Pío XII (Parada Bus 24/27)
Hora de presentación	07:25 horas (Plaza Bilbao) y 07:30 (Plaza Pío XII)
Hora de salida	07:30 horas (Plaza Pío XII)
Comida	Restaurante XXXXXXX.
Precio	30 euros

Fecha cierre de inscripción: 12 horas del 9-11-2017

Nota: a/Si no hubiese un mínimo de participantes, la salida quedará anulada.

b/ Si el pronóstico del tiempo para el sábado fuera malo, la travesía se haría el domingo.

Las inscripciones se harán a través de, Alberto Lahuerta (656-721.208/Senderismodad@gmail.com) y José Ignacio Acuña (943-31.02.52/joseig15@gmail.com).

DAD/Senderismo/Kutxa/Alberto Lahuerta-José Ignacio Acuña