



Asociación de Empleados KUTXA	Sección de Senderismo
Nº 124 4ª Etapa GR-283	Otzaurte-Lizarrusti/7/8-04-2018

Querid@s amig@s senderistas:

Seguimos con esta “lucha particular” con la 4ª etapa de la Ruta del Queso. Tampoco pudo ser el pasado 17-18 de marzo y nos fuimos a tierras navarras, a dar buena cuenta de la etapa del GR-1, entre Olite y Berbinzana, donde disfrutamos de todo.

Veremos en esta tercera ocasión que nos depara el tiempo. Como ya sabéis contamos con alternativa. El inicio lo situamos por detrás de la Benta de Otzaurte. Enfilamos hacia la modesta cima de Aitzabal, después Gazbide y más tarde descenso hacia el conocido Pto de Etxegarate (*).

Cruzada la N-1, bien por el paso habilitado o por libre, ascenso hacia los dominios de Balankaleku (985m). Aquí tomamos la línea divisoria que nos servirá de fiel guía. Nos encontraremos con el Dolmen de Larreluze y a continuación con las ruinas de la antigua casa de los Mikeletes de Sartzamendi, para llegar a la zona de Auntzeta, donde giraremos a la izquierda, para al poco llegar a la cima de Igartza (882m).

Después de bailar un buen tramo con la divisoria, llegaremos a la famosa Calzada de Bernoa. Esta estuvo en uso hasta el siglo XIX. Varios tramos de la calzada de Bernoa, un camino de herradura que al parecer unía Urbasa con Pasajes de San Juan, han salido a la luz gracias al trabajo realizado por un grupo de voluntariado internacional que ha trabajado en cuatro localidades de la Sakana.





Y hablando de “baile”, se cuenta, que era utilizada por los jóvenes de Ataun para acudir a las fiestas de Altsasu, en La Burunda. En todo caso, seguiremos caminando por un continuo sube y baja, pero con desniveles suaves que facilitan un cómodo caminar.

Otra cima (Intxusburu/943m), cima “centenaria”, que ocupa el centro de la línea de cumbres que comienza en Etxegarate y termina en Lizarrusti. A caballo entre Guipúzcoa y Navarra y coronado por un dolmen. Después alcanzaremos Irumugeta o Irumugarrieta (965m), con su conocido mugarri y un poco más adelante dejaremos a la derecha Txaradigorri (994m) y descenso final al Puerto de Lizarrusti.

(*) La alternativa que planteamos se inicia en el Puerto de Etxegarate, con lo que esta manera se evita 1/1,10 h aproximadamente de marcha.

!!! Ánimo senderistas, la naturaleza nos espera !!!

Recorrido: Otzaurte-Lizarrusti

Horario a emplear	5,30 horas – (*) 4,35 horas
Desnivel acumulado ascendente	1.012 metros – (*) 822m.
Desnivel acumulado descendente	1.107 metros – (*) 861m.
Distancia horizontal a recorrer	19.380 metros – (*) 14.990m.
 Medio 1  Orientación 1  Desplazamiento 1  Esfuerzo 3	

Lugar de salida	Plaza Bilbao (Parada Bus 17/24) y Plaza Pío XII (Parada Bus 24/27)
Hora de presentación	07:25 horas(Plaza Bilbao) y 07:30 (Plaza Pío XII)
Hora de salida	07:30 horas (Plaza Pío XII)
Comida	Restaurante Xxxxxxx.
Precio	30 euros

Fecha cierre de inscripción: 12 horas del 5-04-2018

Nota: a/ Si el pronóstico del tiempo para el sábado fuera malo, la travesía se haría el domingo.

b/ En función del pronóstico del tiempo, la organización se reserva la posibilidad de cambiar de travesía.

Las inscripciones se harán a través de, Alberto Lahuerta (656-721.208/Senderismodad@gmail.com) y José Ignacio Acuña (943-31.02.52/joseig15@gmail.com).

DAD/Senderismo/Kutxa/Alberto Lahuerta-José Ignacio Acuña

