



Asociación de Empleados KUTXA	Sección de Senderismo
Nº 135 Parque N. de Aralar	Uharte Arakil-San Miguel/15-02-2020

Querid@s amig@s senderistas:

En esta primera salida nos vamos al Macizo de Aralar. Aralar es una gran extensión de 208 km cuadrados que comparten Navarra y Gipuzkoa. Un gran macizo cárstico en el noroeste navarro que alterna un paisaje caótico de lapiaces, valles ciegos, cuevas y simas con otro más sereno de prados siempre verdes y magníficos hayedos de infinitos colores.

Para este febrero el recorrido lo hemos diseñado con inicio en la localidad de Uharte Arakil, que es actualmente el nombre oficial de la villa, después de que el 8 de junio de 1992 mediante decreto foral 212/1992 fijara Uharte Arakil como su nombre oficial.

Es un municipio de la Comunidad Foral de Navarra, situado en la Merindad de Pamplona, en la comarca de La Berranca, en el valle del Arakil, a los pies de San Miguel de Aralar y a 32 km de la capital de la comunidad, Pamplona. Su población en 2019 fue de 805 habitantes (INE). Tiene una altitud de 450m.

Desde la calle principal caminaremos en dirección al puente que cruza el Arakil. Más adelante dejaremos a la derecha Sta María de Zamartze y tomaremos la subida del famoso "Mortirolo", para abandonarlo poco después. El camino perfectamente diseñado salva el desnivel, para llegar hasta la "Cruz de San Miguel". Y al poco llegaremos al dolmen de Otsopasaje.





Continuando con la subida alcanzaremos el hormigonado de la pista de subida, teniendo el Santuario a la vista. A nuestra espalda la cara norte de San Donato, que se eleva hasta los 1.496m. En breve llegaremos al Santuario de San Miguel. Lugar ideal para recuperar fuerzas y disfrutar de las inmejorables vistas.

Cabe destacar el retablo, pieza excepcional de la imaginería medieval europea declarada Bien de Interés Cultural. Atribuido a un taller francés de Limoges, este retablo románico del siglo XII se exhibe tras un cristal en el altar mayor del Santuario.

Contiene 37 esmaltes que perfilan una singular colección de personajes, armónicamente dispuestos en este frontal de metal dorado de 2 metros de ancho y de 1,40 metros de alto. Ya solo nos falta la última parte. El descenso a Uharte que lo haremos por otra ruta más suave al oeste de la subida, con lo que finalizaremos este comienzo del 2020.

!!! Ánimo senderistas, la naturaleza nos espera !!!

Recorrido: Uharte Arakil-S. Miguel-Uharte Arakil

Horario a emplear	4,40 horas
Desnivel acumulado ascendente	768 metros
Desnivel acumulado descendente	768 metros
Distancia horizontal a recorrer	13.570 metros
 Medio 1  Orientación 2  Desplazamiento 1  Esfuerzo 3	

Lugar de salida	Plaza Bilbao (Parada Bus 17/24) y Plaza Pío XII (Parada Bus 24/27)
Hora de presentación	07:45 horas(Plaza Bilbao) y 07:50 (Plaza Pío XII)
Hora de salida	07:50 horas (Plaza Pío XII)
Comida	Rest. XXXXXXXXXXXXXXXXX
Precio	40 euros

Fecha cierre de inscripción: 12 horas del 13-02-2020

Las inscripciones se harán a través de José Ignacio Acuña (joseig15@gmail.com).

DAD/Senderismo/Kutxa/Alberto Lahuerta-José Ignacio Acuña

