



Asociación de Empleados KUTXA	Sección de Senderismo
Nº 136 Centro Geográfico de Gipuzkoa.	Mandubia-Los Mártires/14-03-2020

Querid@s amig@s senderistas:

En esta segunda salida nos vamos al Centro Geográfico de Gipuzkoa (C.G.G.). Estamos en territorio entre los tramos medios del Urola y Oria. Hablamos de las localidades de Tolosa, Azpeitia, Azkoitia, Zumárraga y Beasain. Concretamente en la Benta de Mandubia está nuestro punto de partida. Paso histórico y estratégico muy frecuentado por viajeros y peregrinos, como lo atestigua el dolmen de Mandubi-zelaia, que lo podemos visitar muy cerca del comienzo.

Antes de que nos demos cuenta llegaremos a la famosa Ermita de Kiskitza, de advocación marinera, también llamada de la Natividad, situada a 655 m.s.n.m en precioso y dominante lugar. Tiene 26m de largo por casi 7m de ancho. En su interior posee un farol naval por antigua tradición. El que luce actualmente proviene del puerto de Tarifa y se instaló tras la reconstrucción del año 1962.




De aquí descenso al collado desde donde se asciende de Itxaso. En su iglesia de San Bartolomé se encuentra uno de los relojes más antiguos de Gipuzkoa (del año 1.730). Después llegaremos a la modesta Beotegi (728m), para descender al amplio e importante collado Azurtza. Rápidamente alcanzaremos el collado y txabola Lizarrieta, que nos permitirá faldear el monte Izaspi, para retomar el camino tradicional de subida a este. De esta manera llegaremos a un importante cruce/collado, con poste indicador.

Nuestro camino continua al frente con suaves desniveles, que nos permiten alcanzar la cima de Pagola (821m) y presentarnos al pie de Samiño (932m), también llamado Hirumugarrieta, por coincidir los municipios de Zumárraga, Azkoitia y Azpeitia. Desde la cima, amplias vistas aunque no llega a los mil metros. Al poco de dejar atrás Samiño, tendremos otra cota a nuestro alcance (Gurutzeta 928m) y a partir de aquí suave, cómodo y bonito descenso con preciosas vistas (Izarraitz, Ernio, etc), hacia nuestra meta (Los Mártires).

La Ermita de San Emeterio y San Celedonio o San Medel (Los Mártires), está situada a 430 m.s.n.m. en el antiguo camino que comunicaba Azkoitia con Oleta y Zumárraga. El edificio mide casi 40m de largo por 11m de ancho. En su interior hay 8 pinturas correspondientes a, San Esteban, Sta M<sup>a</sup> Goreti, Beato Valentín Berri-Ochoa, Sta Cecilia, Sta Lucía, San Sebastián, Sta Inés y San Tarsicio.

**!!! Ánimo senderistas, la naturaleza nos espera !!!**

#### Recorrido: Mandubia-Los Mártires

Horario a emplear	4,45 horas
Desnivel acumulado ascendente	672 metros
Desnivel acumulado descendente	784 metros
Distancia horizontal a recorrer	14.755 metros
 Medio 1  Orientación 2  Desplazamiento 1  Esfuerzo 3	

<b>Lugar de salida</b>	<b>Plaza Bilbao</b> (Parada Bus 17/24) y <b>Plaza Pío XII</b> (Parada Bus 24/27)
<b>Hora de presentación</b>	<b>07:45 horas(Plaza Bilbao) y 07:50 (Plaza Pío XII)</b>
<b>Hora de salida</b>	<b>07:50 horas (Plaza Pío XII)</b>
<b>Comida</b>	<b>Rest. XXXXXXXXXXXXXXXX</b>
<b>Precio</b>	<b>40 euros</b>

**Fecha cierre de inscripción: 12 horas del 12-03-2020**

Las inscripciones se harán a través de José Ignacio Acuña (joseig15@gmail.com).

***DAD/Senderismo/Kutxa/Alberto Lahuerta-José Ignacio Acuña***

